

# El Paseo de La Victoria en los Siglos XVIII y XIX

AYUNTAMIENTO DE EL PUERTO DE SANTA MARÍA. CONCEJALÍA DE PATRIMONIO HISTÓRICO

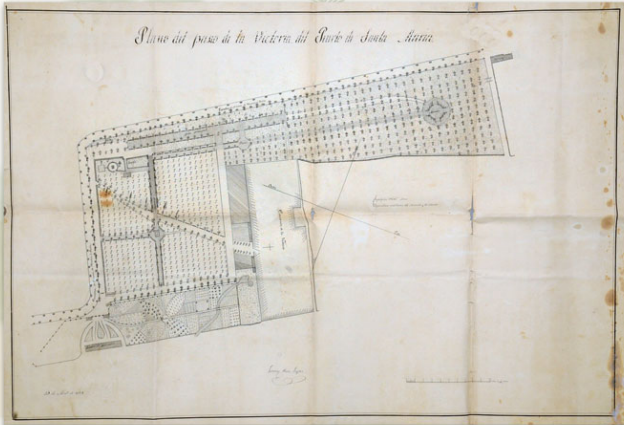
2



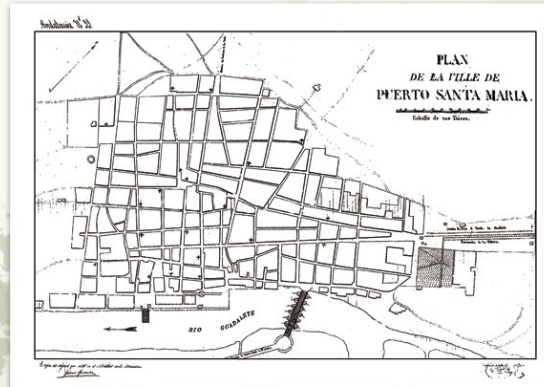
Imagen antigua de una alameda.  
[http://www.turismocultural.org.artivis\\_2009\\_jardines\\_progga.htm](http://www.turismocultural.org.artivis_2009_jardines_progga.htm)

Desde finales del siglo XVIII se observan referencias en la documentación del Archivo Municipal a algunas obras que se efectuaron para hermoear el paseo de la Victoria.


Los primeros proyectos de reformas que se han conservado son de la segunda mitad del siglo XIX. El proyecto del paseo firmado por Lorenzo Ruiz López en 1861, es el que más se acerca al paseo dibujado por Miguel Palacios en su plano geométrico de la ciudad en 1865, teniendo en cuenta su gran fidelidad en la representación de edificios y lugares, si los comparamos con sus originales.




Plano de Lorenzo Ruiz López de 13 de abril de 1861.  
 Legajo 1781 - Paseos y jardines, 1861, nº 1.



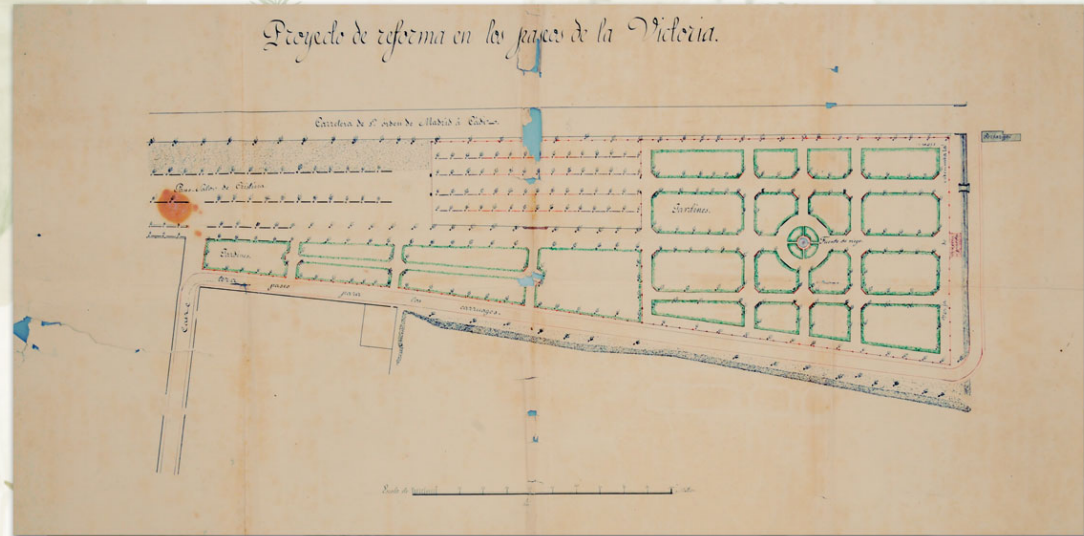
Plan de la ville de Puerto de Santa María. Anónimo francés, 1812, en el que se observa como representaron en ese momento el paseo de la Victoria.



Se informa a la ciudad de las obras de aumento que se han ejecutado para hermoear el paseo de la Victoria por el celo del Gobernador.  
 Legajo 58. Acta capitulares. Sesión de 18 de octubre de 1798. folios 223 y 231.



Orden del Intendente General de Marina para que se hiciera plantío de álamos en el arroyo de la Victoria hasta las huertas del Palmar.  
 Legajo 1613.3473. Papeles Antiguos. Año 1791



Plano del paseo de la Victoria y proyecto de reforma.  
 Legajo 1781 - Paseos y jardines, 1861, nº 2.